

# Pokyny Krušnohorský šotek 2023

**Centrum soutěže:** autokemp Jadran Františkovy Lázně

## **Ubytování:**

v chatkách v autokempu Jadran Františkovy Lázně

## **Stravování:**

Sobota 3.6.2023 : snídaně 7.15 – 8.30 hod      večere 18.00 – 19.00 hod  
Neděle 4.6.2023 : snídaně 7.15 – 8.30 hod      oběd 12.30 – 14.00 hod

## **Doprava na start a z cíle:**

Závodníci se na start a z cíle dopravují vlastními dopravními prostředky.

## **Mapy:**

Sprint : Blatná – stav 2/2022, rozměr B4  
KT 144 MHz : Blatná – stav 2/2022, rozměr B4  
KL 3,5 MHz : Tři Díry – stav 2/2020, rozměr B4

Mapy jsou v mapovém klíči ISOM 2017-2. Všechny zákresy předtištěné na mapě jsou ve fialové barvě.

## **Startovní číslo:**

startovní čísla se nevydávají

## **Vzdálenosti:**

Sprint : shromaždiště – start = 1200 m, cíl – shromaždiště = 900 m  
KT 2m : shromaždiště – start = 600 m, cíl – shromaždiště = 200 m  
KL80m : shromaždiště – start = 550 m, cíl – shromaždiště = 400 m

## **Trénink :**

v pátek 2.6.2023 v době od 20.30 do 22 hod (pásmo 3,5 MHz – sprint a klasika, pásmo 144 MHz – krátká)

## **Odevzdání přijímačů a manipulace s nimi, příchod na start:**

- závodníkům se zakazuje mít zapnutý přijímač s výjimkou doby vlastního závodu (od počátku startu do proběhnutí cílem)
- závodník odevzdá přijímač do určeného času a na určeném místě
- náhradní přijímače se odevzdávají vedoucímu startu
- **závodník odevzdá přijímač dle pokynů u jednotlivých závodů**
- závodník se dostaví do prostoru startu dle pokynů u jednotlivých závodů
- **dodržujte pravidla čestného soupeření!**

## **Vyčítání :**

Sobota – na shromaždišti, neděle – v cíli

### **Předběžné výsledky:**

průběžně zveřejňovány na webu <http://vysledky.ardf2015.cz/>

### **Mobilní telefony:**

Závodníkům a jejich doprovodu se zakazuje používat mobilní telefony v době od startu 00 do ukončení závodu. Použití mobilního telefonu v průběhu závodu se povoluje pouze závodníkům a jejich doprovodu, pokud již dokončili závod a současně se nachází v cíli nebo v centru soutěže, a to pouze za účelem sledování průběžných výsledků na shora uvedené webové stránce, příp. za účelem zajištění dopravy z cíle do centra soutěže.

### **Mlčenlivost:**

Doběhnuvším závodníkům se zakazuje jakkoli komunikovat se závodníky, kteří dosud neodstartovali. Zákaz platí pro všechny závody.

### **Činovníci soutěže**

Delegát	: Dagmar Skřivanová
Hlavní rozhodčí	: Jiří Vlach
Ředitel soutěže	: Miroslav Vlach st.
Stavitel tratí	: Miroslav Vlach st.
Jury soutěže	: Michal Klíž, Martin Kinc, Antonín Blomann
Kontaktní telefony	: Miroslav Vlachst. : 775192838 (VDF), 608741828 (O2)

### **Odpovědnost:**

Závodníci startují na vlastní nebezpečí a registrací k závodu deklarují svou zdravotní způsobilost. Pořadatel neodpovídá za škody, které závodník v průběhu závodu způsobí na cizím majetku nebo zdraví třetí osoby. Členové AROB ČR jsou v průběhu závodu úrazově pojištěni pojistkou ČOV/ČUS.

### **Shromáždění:**

Sobota 3.6.2023

- prostor u bývalé roty PS Dubina – Libá č. 320
- parkování podle pokynů pořadatele na místní komunikaci za objektem roty Dubina – nutno zachovat volný průjezd komunikace
- v místě mobilní WC (TOI TOI)

Neděle 4.6.2023

- prostor u bývalé roty PS Polná – Polná č. 76
- parkování podle pokynů pořadatele na místní komunikaci před/za objektem roty Polná – nutno zachovat volný průjezd komunikace
- v místě mobilní WC (TOI TOI)

**POZOR – zákaz vstupu na složené dřevo (klády), nebezpečí sesunutí !!!**

**POZOR – nedotýkejte se rostliny Bolševník velkolepý.**

**Upozornění – závodní prostor M ČR KT 2m a NŽ 80m se nachází v těsné blízkosti státní hranice s Německem.**

## **Mistrovství ČR – sprint – 3.6.2023 (dopoledne)**

Použité frekvence

TX 1-5	: 3,53 MHz
S	: 3,55 MHz
TX R1-R5	: 3,57 MHz
MO	: 3,60 MHz
Mapa	: Blatná – rozměr 25,5 x 36,3 cm, M 1:8000 (na mapě uvedeno 1:10000)
Ražení	: SportIdent (kleště – při poruše SI se razí kleštěmi do mapy)
Relace	: 12 sec
Limit	: 40 min
Start	: intervalový, 2 minuty v kategorii
Antény	: 8 m vertikální
Koridory	: startovní do 100 m, cílový do 100 m (jednostranný fáborkový)

### **Časový rozvrh:**

Příjezd na shromaždiště	08.30 – 09.00 hod
Odevzdání přijímačů	do 08.50 hod na startu nebo do 07.30 hod v místě ubytování
Start 00	09.30 hod
Ukončení závodu	11.30 hod

### **Upozornění:**

Závodníci se ze shromaždiště dostaví na start nejpozději v 10.00 hod !!!

**Věci se ze startu na cíl nedopravují.**

### **Vyhledávané kontroly**

D12 – 3 4 5	S	R2 R4 R5	M
D14 – 2 3 4	S	R2 R3 R5	M
D16 - 2 3 5	S	R2 R3 R4 R5	M
D19 – 2 3 4 5	S	R2 R3 R4 R5	M
D20 – 1 2 3 4	S	R1 R2 R3 R4 R5	M
D35 - 1 2 4 5	S	R2 R3 R4	M
D45 – 2 3 4	S	R1 R2 R4 R5	M
D55 – 2 4 5	S	R2 R3 R4	M
D65 – 3 4 5	S	R2 R4 R5	M
M12 – 3 4 5	S	R3 R4 R5	M
M14 – 2 3 5	S	R1 R4 R5	M
M16 – 1 2 3 4	S	R1 R3 R4 R5	M
M19 – 1 3 4 5	S	R1 R2 R3 R4	M
M20 – 1 2 3 4 5	S	R1 R2 R3 R4 R5	M
M40 – 1 2 3 5	S	R1 R2 R3 R5	M
M50 – 1 2 3	S	R1 R2 R3 R4	M
M60 – 1 2 3 4	S	R1 R2 R4	M
M70 - 3 4 5	S	R2 R4 R5	M

## **Mistrovství ČR– 144 MHz – krátká trať – sobota 3.6.2023**

Použité frekvence

TX 1-5	: 144,500 MHz
TX R1-R5	: 145,200 MHz
MO	: 144,850 MHz
Mapa	: Blatná – rozměr 25,5 x 36,3 cm, M 1:10000
Ražení	: SportIdent (kleště – při poruše SI se razí kleštěmi do mapy)
Relace	: 30 sec
Limit	: 90 min
Start	: intervalový, 5 minut v kategorii, startovní kolečko 500 m
Koridory	: startovní do 100 m, cílový do 100 m (jednostranný fáborkový)
Antény	: křížený dipól

### **Časový rozvrh:**

Příchod na shromaždiště	nejpozději 30 minut před startem
Odevzdání přijímačů	do 12.20 hod
Start 00	13.00 hod
Ukončení závodu	16.30 hod
Vyhlášení výsledků	20.00 hod

### **Upozornění:**

Závodníci se ze shromaždiště dostaví na start nejpozději v 13.30 hod !!!

### **Vyhledávané kontroly      délka      koridor**

D12 – 2 4 5 M	1,9 km	C
D14 – 1 2 4 5M	2,6 km	A
D16 - 1 R2 4 5 M	3,0 km	A
D19 - R1 R2R4 5 M	3,5 km	B
D20 - 1 R2 3 4 5 M	3,7 km	B
D35 - 1 R23 5 M	3,6 km	A
D45 – 1 R2 4 5 M	3,0 km	B
D55 –1 2 R4 5 M	2,6 km	A
D65 – 2 4 5 M	1,9 km	C
M12 - 1 4 5 M	2,2km	A
M14 - 1 2 3 5M	3,2 km	A
M16 –1 R2 3 5M	3,6 km	B
M19 - R1 2 3 5 M	3,7 km	A
M20 - R1 R2 3 4 5 M	4,6 km	B
M40 - R1 R2 3 5 M	3,7 km	A
M50 - 1 2 3 4 5 M	3,3 km	A
M60 - 1 2 3 5 M	3,2 km	B
M70 - 1 4 5 M	2,2 km	A

## Národní žebříček ČR– 3,5 MHz –klasická trať–neděle 4.6.2023

Použité frekvence

TX 1-5	: 3,53 MHz
TX R1-R5	: 3,57 MHz
MO	: 3,60 MHz
Mapa	: Tři díry – rozměr 25,5 x 36,3 cm, M 1:15000
Ražení	: SportIdent (kleště – při poruše SI se razí kleštěmi do mapy)
Relace	: 60 sec
Limit	: 120 min
Start	: intervalový, 5 minut v kategorii, startovní kolečko 750 m
Koridory	: startovní do 100 m, cílový do 100 m (jednostranný fáborkový)
Antény	: 8 m vertikál

### Časový rozvrh:

Příjezd na shromaždiště	08.30 -.09.00 hod
Odevzdání přijímačů	do 08.50 hod
Start 00	09.30 hod
Ukončení závodu	13.30 hod
Vyhlášení výsledků	15.00 hod

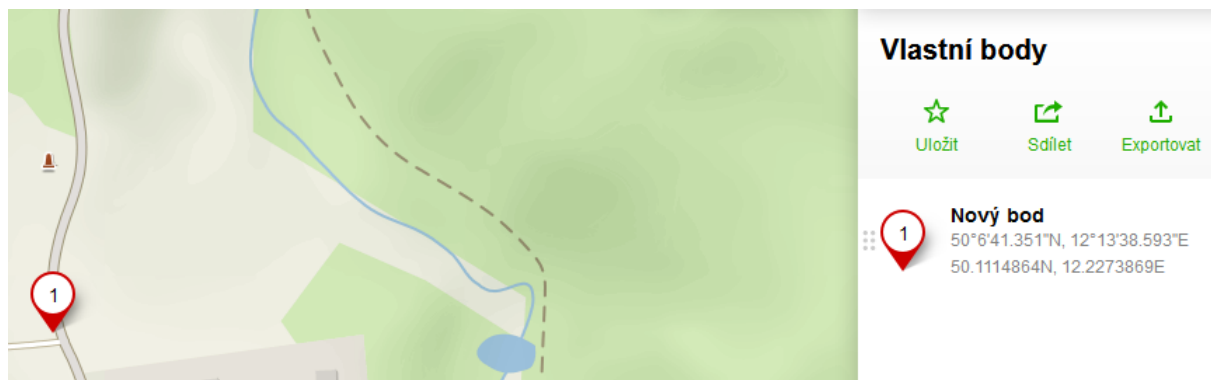
### **Upozornění:**

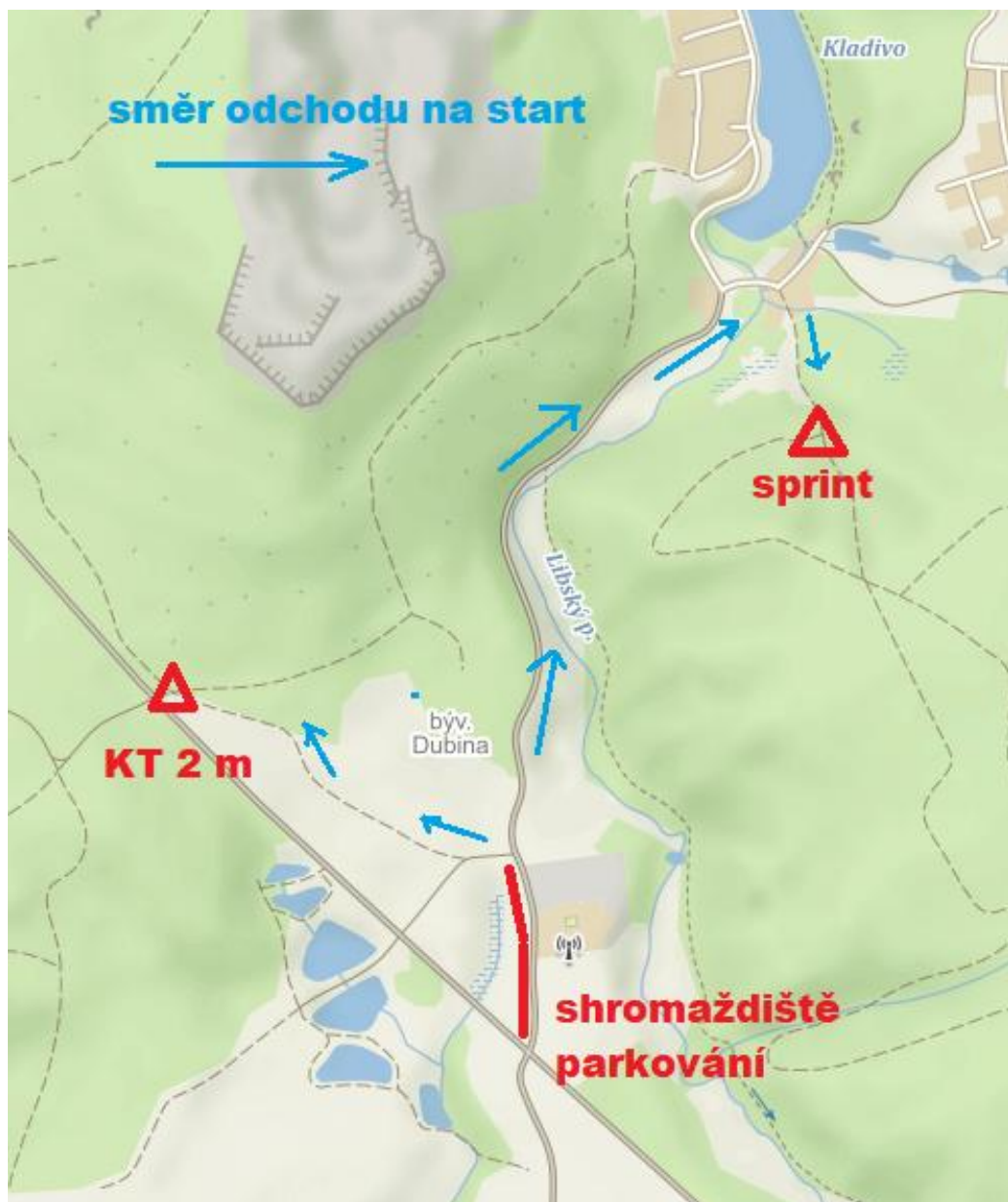
Závodníci se ze shromaždiště dostaví na start nejpozději v 10.15hod !!!

<b>Vyhledávané kontroly</b>	<b>délka</b>	<b>koridor</b>
D12 - 2 4 5 M	3,2	A
D14 - 2 3 4 5 M	4,1	B
D16 - 1 2 4 R5 M	4,8	A
D19 - R1 R2 4 5 M	6,1	A
D20 - R1 R2 3 4 R5 M	6,5	B
D35 - R1 R2 3 4 M	6,3	B
D45 - R2 3 4 5 M	6,0	B
D55 - 1 R2 4 5 M	5,4	A
D65 - 2 4 5 M	3,2	A
M12 - 2 3 5 M	3,7	B
M14 - 1 2 4 5 M	4,2	A
M16 - R1 2 4 R5 M	4,9	A
M19 - R1 R2 3 4 M	6,3	B
M20 - R1 R2 3 4 5 M	7,0	B
M40 - 1 R2 3 4 5 M	6,2	B
M50 - 1 R2 3 4 R5 M	6,1	B
M60 - R1 R2 4 R5 M	5,7	A
M70 - 2 3 5 M	3,7	B

Situační mapy:

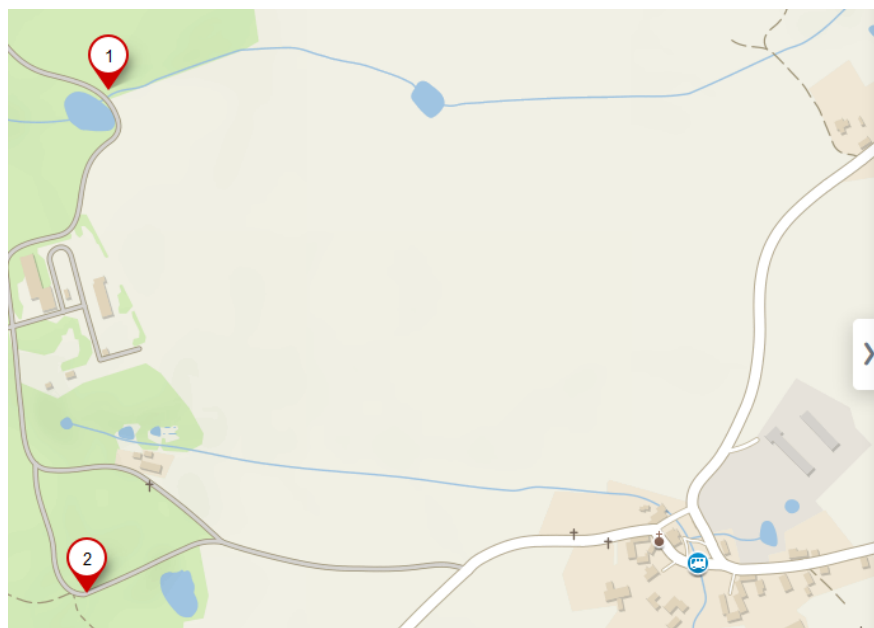
Dubina : sobota 3.6.2023





**sobota 3.6.2023 - sprint + KT 144 MHz**

Polná: neděle 4.6.2023



1 **Nový bod**  
50°9'26.323"N, 12°14'7.522"E  
50.1573119N, 12.2354228E

2 **Nový bod**  
50°9'6.723"N, 12°14'6.209"E  
50.1518675N, 12.2350581E



